


Kartenportal Umwelt Mecklenburg-Vorpommern

© LUNG-MV © LAiW-MV



0 0.1 0.2 0.3 0.4 0.5 km

Referenzkarte



Legende

VOGELRASTGEBIETE, Bezeichnung u. Bewertung

- Rastgebiet, saisonal
- Rastgebiet, ganzjährig

SCHWÄNE, Schlafplätze

- ☆ Kategorie A
- ☆ Kategorie B

KRANICHE, Schlafplätze

- ★ Kategorie A
- ★ Kategorie B
- ★ Kategorie C

GÄNSE, Schlafplätze

- ★ Kategorie A
- ★ Kategorie B
- ★ Kategorie C

TAUCHENTEN, Tagesruhegewässer

- ★ Kategorie A
- ★ Kategorie B
- ★ Kategorie C

Rastgebiete GEWÄSSER

- ▨ Stufe 4
- ▨ Stufe 3
- ▨ Stufe 2
- ▨ Stufe 1

Rastgebiete LAND


- ▨ Stufe 4
- ▨ Stufe 3
- ▨ Stufe 2
- ▨ Stufe 1


Rastgebiete MARINER VOGELARTEN


- ▨ Stufe 4

Stufe 3
Stufe 2

RELATIVE DICHTER VOGELZUG
Land

 Zone A: hohe bis sehr hohe Dichte

 Zone B: mittlere bis hohe Dichte

 WebAtlasDE (grau)
